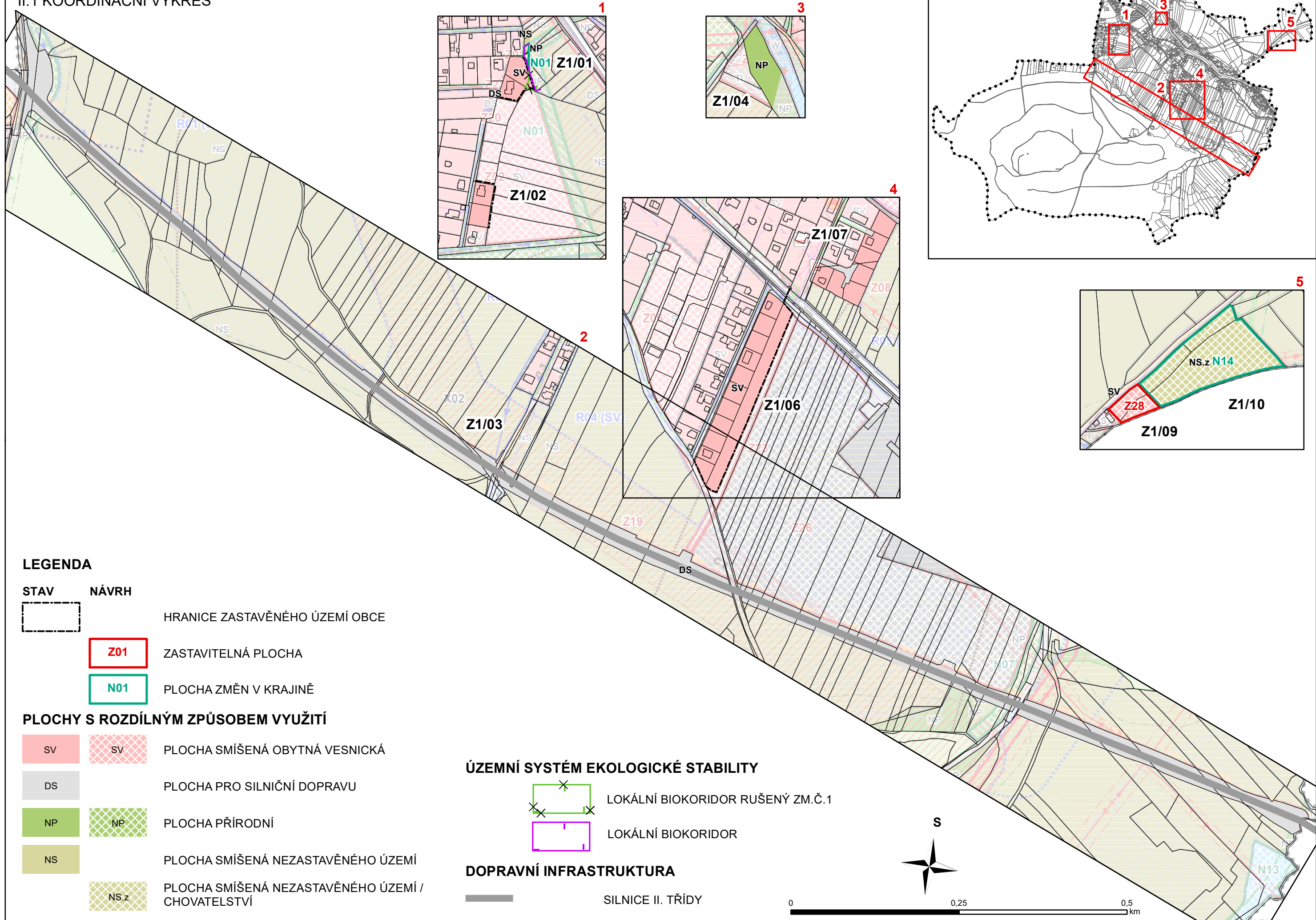


ZMĚNA Č.1 ÚZEMNÍHO PLÁNU KAMENNÝ ÚJEZD - ODŮVODNĚNÍ

II.1 KOORDINAČNÍ VÝKRES



LEGENDA

STAV NÁVRH



HRANICE ZASTAVĚNÉHO ÚZEMÍ OBCE




ZASTAVITELNÁ PLOCHA



PLOCHA ZMĚN V KRAJINĚ

PLOCHY S ROZDÍLNÝM ZPŮSOBEM VYUŽITÍ



PLOCHA SMÍŠENÁ OBYTNÁ VESNICKÁ



PLOCHA PRO SILNIČNÍ DOPRAVU



PLOCHA PŘÍRODNÍ



PLOCHA SMÍŠENÁ NEZASTAVĚNÉHO ÚZEMÍ

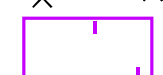


PLOCHA SMÍŠENÁ NEZASTAVĚNÉHO ÚZEMÍ /
CHOVATELSTVÍ

ÚZEMNÍ SYSTÉM EKOLOGICKÉ STABILITY



LOKÁLNÍ BIODORIDOR RUŠENÝ ZM.Č.1



LOKÁLNÍ BIODORIDOR

DOPRAVNÍ INFRASTRUKTURA



SILNICE II. TŘÍDY

