
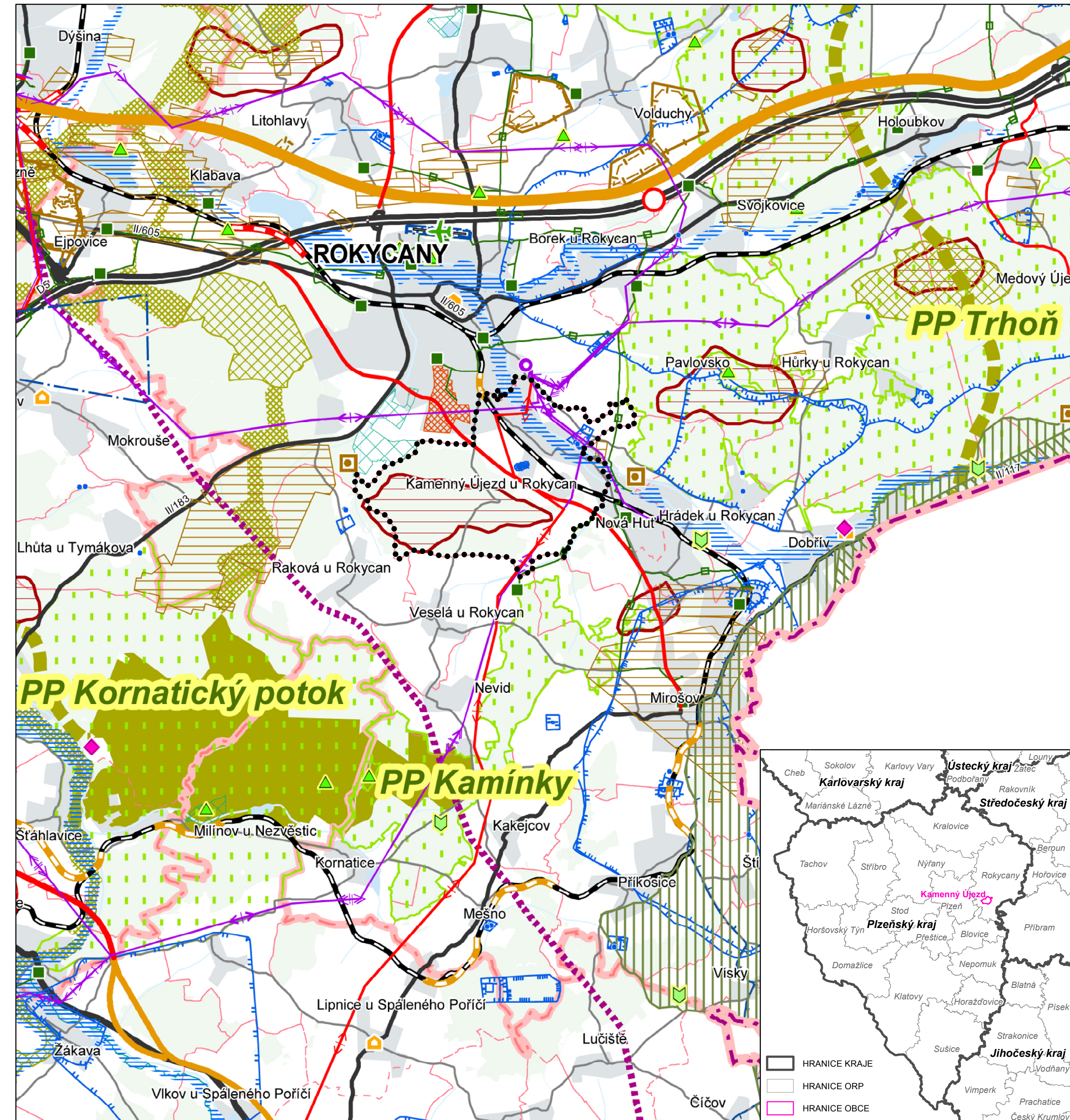


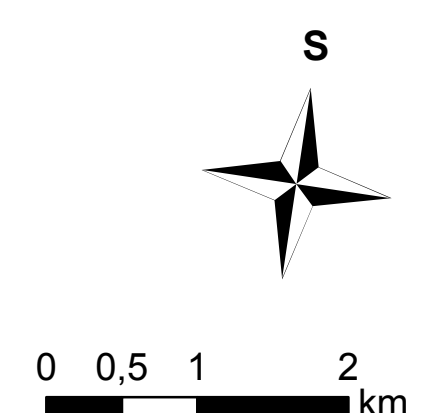
ÚZEMNÍ PLÁN KAMENNÝ ÚJEZD

ODŮVODNĚNÍ

II.2 VÝKRES ŠIRŠÍCH VZTAHŮ



ZDROJ: Aktualizace č.1 Zásad územního rozvoje Plzeňského kraje - právní stav B1
 B1 Koordinační výkres
 Datum nabytí účinnosti: 1. 4. 2014
 (WMS Server <http://mapy.kr-plzensky.cz>)



ZÁZNAM O ÚČINNOSTI OOP - ÚZEMNÍ PLÁN KAMENNÝ ÚJEZD	
OZNAČENÍ SPRÁVNÍHO ORGÁNU, KTERÝ ÚZEMNÍ PLÁN VYDAL:	Zastupitelstvo obce Kamenný Újezd
DATUM NABYTÍ ÚČINNOSTI ÚZEMNÍHO PLÁNU:	
JMÉNO A PŘÍJMENÍ, FUNKCE OPRAVNĚNÉ ÚŘEDNÍ OSOBY POŘIZOVATELE:	Ing. Radka Janová, vedoucí odboru stavebního Městského úřadu Rokycany



ÚZEMNÍ PLÁN KAMENNÝ ÚJEZD ODŮVODNĚNÍ			
II.2 VÝKRES ŠIRŠÍCH VZTAHŮ			
ZADAVATEL:	Obec Kamenný Újezd Kamenný Újezd 18 377 01 Rokycany		
POŘIZOVATEL:	Městský úřad Rokycany Odbor stavební - Úřad územního plánování Masarykovo nám. 1 337 01 Rokycany		
ZPRACOVATEL:	RNDr. Milan Svoboda U Lomu 139 338 42 Hrádek		
ZODPOVĚDNÝ PROJEKTANT:	RNDr. Milan Svoboda	DATUM:	květen 2017
DIGITÁLNÍ ZPRACOVÁNÍ:	Mgr. Radka Dvorská	MĚŘÍTKO:	1 : 50 000